



Rhein in Flammen®

Das Original



www.rhein-in-flammen.com

Bonn am Siebengebirge
07.05.2011 05.05.2012 04.05.2013

Rüdesheim - Bingen
02.07.2011 07.07.2012 06.07.2013

Spay/Braubach - Koblenz
13.08.2011 11.08.2012 10.08.2013

Oberwesel
10.09.2011 08.09.2012 14.09.2013

St. Goar - St. Goarshausen
17.09.2011 15.09.2012 21.09.2013

Schöne Aussichten - Beautiful Views

Sehenswertes - Points of interest



Romantischer Rhein

www.romantischer-rhein.de

DER RHEIN VON BONN BIS LINZ

THE RHINE FROM BONN TO LINZ



1 Beethoven-Haus, Bonn
1770 Geburt Beethovens in diesem Haus. Weltweit größte Beethoven-Sammlung. Instrumente, Erst- drucke, Holzschnitte, Gemälde, Originalbriefe und digitales Beethoven-Haus.
Bonn, Kasernenstr. 20, 53111 Bonn, Tel. +49 (0)228-981725

The house was born in this house in 1770. World's largest Beethoven collection, instruments, early scores, ear trumpets, paintings, original letters and the digital Beethoven House.




2 Bonner Rheinpromenaden, Bonn
Die Rheinpromenaden in Bonn gehören zu den schönsten in Deutschland. Autonome Wege durch Parks und mit Blick auf das Siebengebirge sind für jeden ein Genuss. Tel. +49 (0)228-910410

The Rhine promenades in Bonn are among the most beautiful in Germany. Leading through parks and affording wonderful views of the Siebengebirge, these pedestrian routes are a delight for everyone.



3 Museumsstadt Bonn, Bonn
Bonn ist eine Museumsstadt mit über 20 Museen. Zu den bedeutendsten Museen in Deutschland gehören die Kunst- und Ausstellungshallen und das Haus der Geschichte der Bundesrepublik Deutschland. Tel. +49 (0)228-910410

The city of Bonn boasts over 20 museums. The Art and Exhibition Hall and the Museum of the History of the Federal Republic of Germany are two of the most important museums in Germany.




4 Sea Life, Königswinter
Viele bewundernswerte und faszinierende Kreaturen der Tiefe. Erstmals in Europa im Siebengebirge. Alle Becken spiegeln den natürlichen Lebensraum ihrer Bewohner wider. Rheinallee 8, 53639 Königswinter, Tel. +49 (0)2223-297297

Many beautiful and fascinating creatures of the deep. Astonishing close views of everything from noble starfish to mighty sharks, all in displays which carefully recreate their natural habitats.




5 Rolandsbogen, Remagen-Rolandswerth
Reste einer Burg aus dem 12. Jh. mit Restaurant, herrlichem Panorama-Ausblick auf das Rheintal, die Insel Nonnenwerth und das Siebengebirge. An der Burgruine, 53424 Remagen-Rolandswerth, Tel. +49 (0)2228-372

Remains of a 12th century castle with restaurant, wonderful panoramic views of the Rhine valley, Nonnenwerth island and the Siebengebirge mountains.




6 Arp Museum Bahnhof Rolandseck, Remagen
Arp-Museum mit dem Bahnhof Rolandseck, einem klassizistischen Baudenkmal und dem Museums-Neubau für zwei der wichtigsten Künstler des 20. Jahrhunderts. Hans Arp und Sophie Taeuber-Arp. Arp-Museum, Hans Arp Allee, 53424 Remagen, Tel. +49 (0)2228-94250

Arp Museum at Rolandseck Railway Station
Arp Museum with Rolandseck station, a historical building constructed in the classical style and the new museum dedicated to two of the most important artists of the 20th century, Hans Arp and Sophie Taeuber-Arp.



7 Wallfahrtskirche St. Apollinaris, Remagen
Neugotische Wallfahrtskirche mit Reliquien des Hl. Apollinaris und wertvollen Wandgemälden, den „Nazarener Fresken“.
Apollinarisberg, 53424 Remagen, Tel. +49 (0)2642-2080

Neo-Gothic pilgrimage church with relics of St. Apollinaris and valuable "Nazarene Frescoes".




8 Friedensmuseum „Brücke von Remagen“, Remagen
Am 7. März 1945 überquerten US- Truppen hier zum ersten Mal den Rhein. Bilder und Dokumente schildern das dramatische Geschehen und sind ein Mahnmal für den Frieden.
Rheinpromenade, 53424 Remagen, Tel. +49 (0)2642-20187

"Remagen Bridge" Peace Museum
US troops first crossed the Rhine here on 7 March 1945. Images and documents describe the dramatic events that took place at the site of what is now a peace memorial.




9 Römisches Museum, Remagen
In einer Kapelle aus dem 15. Jahrhundert werden Exponate aus dem Römerkastell „Riomagus“ präsentiert. Im Keller sind die Reste eines römischen Säulenganges vor Ort erhalten.
Rheinpromenade 7, 53424 Remagen, Tel. +49 (0)2642-20187

Roman Museum
Exhibits from the "Riomagus" Roman fort are presented in a 15th century chapel. The cellar contains the remains of a Roman colonnade.




10 Straußenfarm Gemarkenhof, Remagen
Auf über 250.000 qm leben durchschnittlich 500 Strauße aller Altersstufen. www.straussen-farm.de
Auf Platborn 7, 53424 Remagen, Tel. +49 (0)2642/21960

Gemarkenhof ostrich farm
Some 500 ostriches of all ages live in an area spanning of more than 250,000 m².




11 Gefängnisturm, Unkel
Um 1530 als Teil der Stadterfestigung errichtet. Die heutige barocke Haube wurde erst 1700 aufgesetzt. Das Gefängnis befand sich im Kellerraum. Heute Museum. Besichtigung nach Vereinbarung. Am Rheintor, 53572 Unkel, Tel. +49 (0)2224-902822

Prison tower
Built in 1530 as part of the city fortifications. Today's baroque roof was added in 1700. The prison was located in the cellar. Today a museum. Viewing by appointment.



12 Bürgerstiftung Unkel, „Willy-Brandt-Forum“, Unkel
Am 8. Oktober 1992 starb in Unkel Willy Brandt in seinem Haus „Auf dem Rheimbüchel 60“. Der frühere Bundeskanzler und deutsche Friedensnobelpreisträger hatte seit 1979 seinen Wohnsitz in der romantischen Stadt am Rhein. Kernstück dieser Ausstellung ist das originale Arbeitszimmer aus seinem Wohnhaus. Die Eröffnung ist für Ende 2009 vorgesehen.

Unkel Community Foundation "Willy-Brandt-Forum"
Willy Brandt died in his house "Auf dem Rheimbüchel 60" in Unkel on 8 October 1992. The former Federal Chancellor and German winner of the Nobel Peace Prize had been living in this romantic city by the Rhine since 1979. The centrepiece of this exhibition is the original study from his house. The opening is planned for the end of 2009.




13 Burg Linz, Linz
1365 als kurfürstliche Zoll- und Zwingburg für die Rheinschiffahrt errichtet. Bekannt heute ein Burgverlies mit Waffens- und Festschloß, eine „Römische Glasbläser“ mit Glasbläservorführungen und großer Galarie mit ganzjähriger Weinachtsausstellung, die Schiffschau, „Rhein- schiffahrt und Rheintourismus“ sowie mittelalterliche Gastronomie mit großem Rittersaal, Turmstübchen und Biergarten. Burgplatz 4, 53545 Linz, Tel. +49 (0)2644-361123

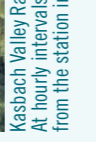
Linz Castle
Built in 1365 as an electoral stronghold and fortress to raise duties of Rhine shipping. Today it houses a dungeon with armour, torture chamber, a "Roman glassworks" with glass-blowing demonstrations and a large gallery with a year-round Christmas exhibition, the "Rhine Shipping and Rhein Romanticism" exhibition, as well as medieval gastronomy with a large banquet hall, a smaller banquet room in the tower and castle courtyard with wishing well.




14 Pfarrkirche St. Martin, Linz
1214 geweihte, dreischiffige Pfeileremporebasilika mit spätromanischen, früh- und spätgotischen Spätromanische Wandmalereien (um 1230).
Basilica St. Martin
A pillar basilica with three aisle galleries consecrated in 1214 with late Romanesque, early Gothic and late Gothic influences. Late Romanesque murals (about 1230).



15 Kaschachtalbahnhof, Linz
Ein historischer Schienenbus aus den fünfziger Jahren trummt im Stundentakt vom Bahnhof Linz am Rhein durch das reizvolle Kaschachtal bis Kalenborn.
53545 Linz, Tel. +49 (0)2644-8090-0

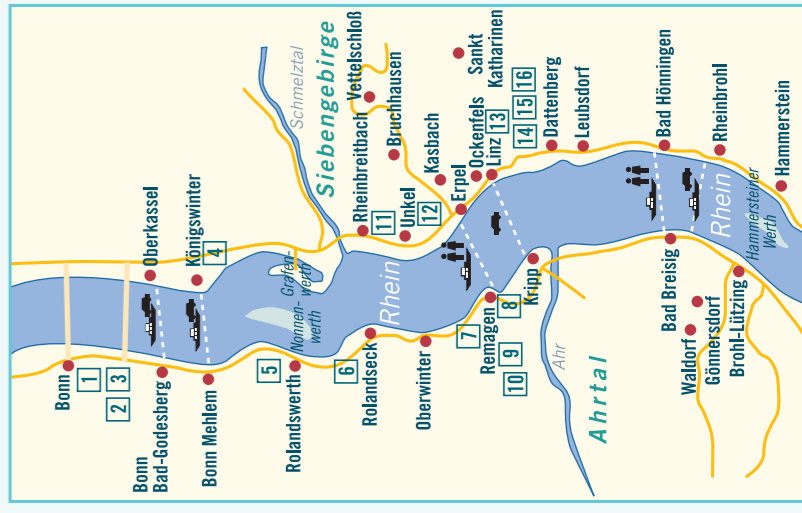


Kaschachtal Valley Railway
At hourly intervals, a historical train from the fifties makes its way from the station in Linz through the Kaschachtal Valley to Kalenborn.



16 Malerische Altstadt, Linz
Verträumte Winkel und Gassen mit Bürgerhäusern aus fünf Jahrhunderten, oft mit geschnitztem Gebälk reich verziert. Diesen farnehrlichen Fachwerkbauten verdankt Linz den Beinamen „Die Bunte Stadt am Rhein“.
53545 Linz, Tel. +49 (0)2644-2526

Picturesque Old town
Quiet, winding lanes with town houses from five centuries, many of them beautifully decorated with carved timberwork. These colourful half-timbered buildings have earned Linz its nickname "the colourful town on the Rhine".



DER RHEIN VON BAD BREISIG BIS NEUWIED

THE RHINE FROM BAD BREISIG TO NEUWIED



17 Märchenwald, Bad Breisig
„Eine Attraktion für Jung und Alt.“ Im bewaldeten Hang werden 13 Märchen in fest gebauten Häusern mit beweglichen und sprechenden Figuren gezeigt. Märchenlehrpfad für Erwachsene. Am Kesselberg, 53498 Bad Breisig, Tel. +49 (0)2633-8534
Fairytale Forest

“An attraction for young and old alike.” Thirteen different fairytales are “performed” by moving and talking figures in walled enclosures on the wooded mountainside.



18 Puppenmuseum, Bad Breisig
Im Alten Rathaus werden ca. 400 Puppen und Zubehör ab der 2. Hälfte des 19. Jh. gezeigt. Koblenzer Str. 31, 53498 Bad Breisig, Tel. +49 (0)2633-9425
Doll Museum

Some 400 dolls and accessories dating back to the 2nd half of the 19th century are on display in the Old Town Hall.



19 Römer-Thermen, Bad Breisig
Großzügiges Thermalhallenbad (28 bis 34 °C) unter einem Kuppeldach mit zwei Außenbecken, Liegewiese, Saunalandschaft, Fitness-Studio und Anwendungsbereich. Albert-Mertés-Str. 11, 53498 Bad Breisig, Tel. +49 (0)2633-480710

Roman baths
Spacious indoor thermal swimming pool (28 to 34°C) below a cupola roof with two outside pools, sunbathing area, sauna facilities, gym and treatment area.



20 Burg Rheineck, Bad Breisig
Burg Rheineck wurde 1074 von den Pfalzgrafen von Salm erbaut. Sie wurde mehrfach zerstört und wieder aufgebaut. Heute ist sie im Privatbesitz. Burgweg, 53498 Bad Breisig
Rheineck Castle

Rheineck Castle was built by the Counts Palatine of Salm in 1074. It was destroyed and rebuilt several times. Today it is privately owned.



21 Burg Brohleck, Brohl/Rhein
Villenartiger Schlossbau am Rhein oberhalb von Brohl-Lützing aus dem Jahr 1891. Der Außenbereich ist zu besichtigen, der renovierte große Saal kann für Feste angemietet werden. 53498 Bad Breisig, Tel. +49 (0)2633-1039

Brohleck Castle
Villa-like castle located above Brohl-Lützing on the Rhine dating back to 1891. The grounds of the castle are open to the public and the renovated large hall can be hired for private functions.



22 Vulkan-Express, Brohl/Rhein
Die von Dampf- und Dieselloks gezogenen historischen Züge fahren durch das vulkanisch interessante Brohlthal. Tel. +49 (0)2633/45630
Brohl Valley narrow-gauge railway - Volcano Express

Pulled by steam and diesel locomotives, the historical trains take passengers through the fascinating volcanic Brohl Valley.



23 Heimatmuseum „Hohes Haus“, Bad Hönningen
Erbaut anno 1438, beherbergt eine Sammlung sehenswerter Raritäten. Hauptstr. 162, 53557 Bad Hönningen, Tel. +49 (0)2635-2273
“Hohes Haus“ Local Heritage Museum
Built in 1438, the museum houses a collection of rarities which are well worth seeing.

rarities which are well worth seeing.



24 Schloss Arenfels, Bad Hönningen
Neugotisches Schloss, 1258-59 als Burg erbaut. Auch Jahresschloss genannt, mit 12 Türmen, 52 Türen und 365 Fenstern. Privatbesitz Tel. +49(0)2635-2273
Arenfels Palace
Neo-Gothic palace, built as a castle from 1258 to 1259. Also known as the “year palace” because it has 12 towers, 52 doors and 365 windows.

1259. Also known as the “year palace” because it has 12 towers, 52 doors and 365 windows.



25 Erlebnismuseum RömerWelt, Rheinbrohl
Am Beginn des UNESCO-Welterbe Limes in Rheinbrohl. Interaktive Ausstellung, Außenbereich mit römischem Handwerk; Veranstaltungen. Start/Ende vom Westerwald-Steig und RömerWeltWeg. Turmrekonstruktionen und Originalverlauf des Limes in direkter Nähe.

Arieheller 1, 56598 Rheinbrohl, Tel. +49 (0)2635-921866
Roman World Discovery Museum
Located at the start of the Limes UNESCO World Heritage Site in Rheinbrohl. Interactive exhibition, Roman crafts outside; events. Start/end of the Westerwald Trail and the Roman World Trail. Tower reconstructions and original course of the Limes Road close by.



26 Pfarrkirche St. Georg, Hammerstein
Zwei der ältesten Glocken am Mittelrhein. 56598 Hammerstein, Tel. +49 (0)2635-2273
St George’s Parish Church
Two of the oldest bells on the Middle Rhine.

Two of the oldest bells on the Middle Rhine.



27 Wallfahrtskirche „Heilig Kreuz“, Leutesdorf
1646 erbaut, Grab von Ordensstifter Pater Johannes Haw. 56599 Leutesdorf, Tel. +49 (0)2631-72227
“Holy Cross“ Pilgrimage Church
Built in 1946, grave of the order’s founder, Father Johannes Haw.

Built in 1946, grave of the order’s founder, Father Johannes Haw.



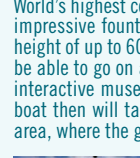
28 Burg Namedy, Andernach
Spätgotische Wasserburg (Mitte 15. Jh.) der Ritter Hausmann von Andernach. Seit 1909 im Besitz der rheinischen Linie des Fürstenhauses von Hohenzollern. 56626 Andernach, Tel. +49 (0)2632-48625
Namedy Castle

Late Gothic moated castle (mid 15th century) of the Hausmann von Andernach knights. Owned by the Rhenish line of the royal house of Hohenzollern since 1909.



29 Geysir, Andernach
Höchster Kaltwassergeysir der Welt. Ungefähr alle 100 Min. schießt eine eindrucksvolle Wasserfontäne zischend aus der Erde und erreicht eine Höhe von bis zu 60 Metern. Ab Juni 2009 begibt sich der Besucher im Geysir Erlebniszentrum auf eine spannende Reise unter die Erde um so die Funktionsweise des Kaltwassergeysirs kennen zu lernen. Anschließend erreicht er mit dem Schiff das Naturschutzgebiet „Namedyer Werth“, in welchem sich der Geysir befindet. 56626 Andernach, Tel. +49 (0)2632-298420
Andernach Geysir

World’s highest cold-water geyser. Approximately every 100 min., an impressive fountain of water bursts out of the ground reaching a height of up to 60 metres. From June 2009 visitors to the geyser will be able to go on an exciting underground journey in the newly built interactive museum to find out how a cold-water geyser works. A boat then will take visitors to the “Namedyer Werth” conservation area, where the geyser is located.



30 Runder Turm, Andernach
Einer der gewaltigsten mittelalterlichen Wehrtürme Deutschlands. 56 m hoch, 5 m dicke Mauern, erbaut 1440-1453, hielt einem Sprengversuch der Franzosen 1689 stand. 56626 Andernach, Tel. +49 (0)2632-298420
Round Tower

One of Germany’s most imposing medieval fortified towers. 56 m tall, 5 m thick walls, built from 1440 to 1453. The French tried and failed to blow the tower up in 1689.



31 Stadtmuseum, Andernach
Anhand ausgewählter Ausstellungsstücke wird ein Überblick zur Geschichte der über 2000 Jahre alten Stadt gegeben. Zusätzlich finden jährlich Sonderausstellungen statt. Hochstr. 99, 56626 Andernach, Tel. +49 (0)2632-922218 + 298420
Andernach City Museum

Selected exhibits provide an overview of the history of the city, which was founded more than 2000 years ago. Special exhibitions are also held annually.




32 Museum Monrepos, Neuwied
Archäologie des Eiszeitalters, Funde und Befunde aus 20jähriger Arbeit im Neuwieder Becken. 56567 Neuwied-Segendorf, Tel. +49 (0)2631-97720
Monrepos Museum
Archaeological finds from the Ice Age – the results of 20 years of excavations in the Neuwied Basin.

Archaeological finds from the Ice Age – the results of 20 years of excavations in the Neuwied Basin.




33 Deich mit Deichinformationszentrum, Neuwied
Die 5 m hohe, 500 m lange Deichmauer in der Innenstadt ist Teil eines 7,5 km langen Hochwasserschutzsystems, fertiggestellt 1931. Deichinformationszentrum, Deichtor Schlossstr., Innenstadt, 56564 Neuwied, Tel. +49 (0)2631-851660

Dyke with Dyke Information Centre
The 5 m high, 500 m long dyke wall in the city centre is part of a 7.5 km long flood-protection system, completed in 1931.



34 Schloss Engers, Neuwied
Prächtiger Barockbau am Rhein, für den Erzbischof von Trier errichtet, kunstvolle Schmiedearbeiten, im Festsaal Malereien von Januarius Zick aus Koblenz. Sitz der „Villa Musica“, Schloss-Restaurant.

56566 Neuwied-Engers, Alte Schlossstr. 2, Tel. +49 (0)2622-92640
Engers Palace
Magnificent baroque building on the Rhine, built for the Archbishop of Trier. Ornate wrought-iron work, paintings by Januarius Zick of Koblenz in the banqueting hall. Headquarters of the “Villa Musica”, palace restaurant.



35 Roentgen-Museum, Neuwied
Roentgen und Raiffeisen - Kunst und Kultur, mit Deutschlands größter Roentgenmöbel-Sammlung Raiffeisenplatz 1a, 56564 Neuwied, Tel. +49 (0)2631/803-379
Roentgen Museum
Roentgen and Raiffeisen – art and culture, with Germany’s largest collection of Roentgen furniture.

Germany’s largest collection of Roentgen furniture.



DER RHEIN VON NEUWIED BIS KOBLENZ

THE RHINE FROM NEUWIED TO KOBLENZ



36 Zoo, Neuwied/Heimbach-Weis
1.100 Tiere in 146 verschiedenen Arten aus allen Teilen der Welt in großzügigen Freianlagen. Waldstr. 160, 56566 Neuwied, Tel. +49 (0)2622-90460
Zoo
1,100 animals (146 species) from all over the world in spacious outdoor enclosures.



37 Extraball – 1. Deutsches Flippermuseum, Neuwied
Ein Museum zum Anfassen! Nahezu alle Automaten sind bespielbar. Erleben Sie über 70 faszinierende Flipperautomaten aus den 1930er Jahren bis zur Gegenwart. Sa. + So.: 14 – 18.00 Uhr Hermannstr. 9, 56564 Neuwied, Tel. +49 (0)2631-358183
Extraball – 1st German Pinball Machine Museum
A hands-on museum! Visitors can play almost all of the 70 fascinating pinball machines dating from the 1930s to the present. Sat + Sun: 2 p.m. to 6 p.m.



38 Weißer Turm, Weißenthurm
Weißenthurm verdankt seinen Namen dem noch erhaltenen Wachturm. Der Trierer Erzbischof und Kurfürst Kuno von Falkenstein ließ ihn als Straßensperre 1370 erbauen. 56575 Weißenthurm, Tel. +49 (0)2637-913414
White Tower
Weißenthurm owes its name to the watchtower, which is still standing today. The Archbishop of Trier and Elector Kuno von Falkenstein had it built in 1370 as a sentry post.



39 Stadtmuseum, Mülheim-Kärlich
Im Stadtkern. Einzigartige Funde aus der Kärlicher Tongrube, in der die ältesten Belege für die Anwesenheit des Menschen im Rheinland gefunden wurden. 56218 Mülheim-Kärlich, Tel. +49 (0)2637-94550
City Museum
Located in the centre of the city. Unique finds from the Kärlich clay pit; the oldest evidence of the presence of humans in the Rhineland was also found here.



40 Bassenheimer Reiter, Bassenheim
Frühgotisches Sandsteinerlief des Heiligen Martin (um 1240) in der Pfarrkirche von Bassenheim. Dem Naumburger Meister zugeschrieben, vielleicht die berühmteste Martinsdarstellung der Kunstgeschichte. 56220 Bassenheim, Tel. +49 (0)2625-4456
"Bassenheimer Reiter" sandstone relief
Early Gothic sandstone relief of St. Martin (about 1240) in the Bassenheim Parish Church. Purported to be the work of the Master of Naumburg, it is perhaps the most famous depiction of St. Martin in art history.



41 Schloss Sayn, Bendorf-Sayn
Neugotisches Märchenschloss (1848), fürstliche Säle und Salons. Schloss-Str. 100, 56170 Bendorf-Sayn, Tel. +49 (0)2622-90240
rheinisches Eisenkunstguss-Museum Schloss Sayn Palace
Sayn mit bedeutender Sammlung von Kunstwerken aus Eisenguss. Abteistr. 1, 56170 Bendorf-Sayn, Tel. +49 (0)2622-902913
Neo-Gothic fairytale palace (1848), magnificent halls and Rhenish Museum of Ornamental Cast Iron in Sayn Palace, with an impressive collection of cast-iron works of art.



42 Garten der Schmetterlinge, Schloss Sayn, Bendorf-Sayn
Im Fürstlichen Schlosspark zu Sayn umflattern farbenprächige tropische Schmetterlinge den Besucher in paradiesischer Landschaft. 56170 Bendorf-Sayn, Tel. +49 (0)2622-15478
Butterfly Garden, Sayn Palace
Brightly coloured tropical butterflies flutter around visitors as they walk through this idyllic garden in the Palace Park in Sayn.



43 Abteikirche Sayn, Bendorf-Sayn
Mit Kreuzgang und Brunnenhaus. Zahlreiche Kirchenschätze, einzigartige spätromantische Außenmalereien. 56170 Bendorf-Sayn, Tel. +49 (0)2622-902913
Sayn Abbey
With cloister and pump room. Extensive collection of church treasures, unique late Romanesque murals on outside walls.



44 Sayner Hütte, Bendorf-Sayn
Ehemalige Gießhalle in Form einer dreischiffigen Basilika, Gusseisenkonstruktion von Architekt Carl Ludwig Althans (erichtet 1828-1830). Einmaliges Industriedenkmal von europäischem Rang. Führungen nach Vereinbarung. 56170 Bendorf-Sayn, Tel. +49 (0)2622-902913
Sayn Iron Works
Former foundry in the shape of a basilica with three naves, cast-iron construction designed by architect Carl Ludwig Althans (erected 1828-1830). Unique industrial monument that ranks amongst the best in Europe. Guided tours by appointment.



45 Kletterwald Sayn, Bendorf-Sayn
Kletterspaß für Jung und Alt, mitten im Wald. 56170 Bendorf-Sayn, Tel. +49 (0)2622-9869260
Sayn Forest Rope Course
Climbing fun for young and old in the heart of the forest. www.kletterwald-sayn.de



46 Festung Ehrenbreitstein mit Landesmuseum, Koblenz
Preußische Festungsanlage, 118 m über dem Rhein, Landesmuseum: Wirtschafts-, Sozial- und Technikgeschichte des Landes. 56077 Koblenz, Tel. +49 (0)261-66754000
Ehrenbreitstein Fortress with Regional Museum
Prussian fortress 118 m above the Rhine. The Regional Museum looks at the region's economic, social and technical history.



47 Mittelrhein-Museum, Koblenz
Sammlungen aus der Vor- und Frühgeschichte, Römerzeit, Kunst des Mittelalters; Sammlungsschwerpunkt Malerei der Rheinromantik. Florinsmarkt 15-17, 56068 Koblenz, Tel. +49 (0)261-1292520
Middle Rhine Museum
Collections from prehistory, early history and the Roman era, medieval art; collection focuses on paintings from the school of Rhine Romanticism.



48 Historische Altstadt mit Schängelbrunnen, Koblenz
2000 Jahre Geschichte, imposante Kirchen, malerische Gassen und Plätze prägen das Bild der Altstadt. Das Brunnendenkmal im Rathausinnenhof ist dem „Koblenzer Schängel“ und seinen Streichen gewidmet. Entworfen 1940 von Carl Burger
56068 Koblenz, Tel. +49 (0)261-31304
Historical Old City with Schängel Fountain
The Old City is characterised by 2000 years of history, impressive churches, picturesque lanes and squares. The fountain monument in the courtyard of the town hall is dedicated to Koblenz's famous young rascal and his escapades. Designed in 1940 by Carl Burger.



49 Ludwig Museum im Deutschherrenhaus, Koblenz
Zeitgenössische, schwerpunktmäßig französische Kunst, Leihgaben des weltbekanntesten Kunstsammlers Peter Ludwig. Danziger Freiheit 1, 56068 Koblenz, Tel. +49 (0)261-304040
Ludwig Museum in the Deutschherrenhaus
Contemporary exhibition focusing on French art. Exhibits on loan from world-famous art collector Peter Ludwig.



50 Deutsches Eck, Koblenz
Benannt nach dem Sitz des Deutschen Ordens am Zusammenfluss von Rhein und Mosel. Reiterstandbild Kaiser Wilhelm I. von 1897, nach Kriegszerstörung 1993 wiedererrichtet. 56068 Koblenz, Tel. +49 (0)261-31304
German Corner
Named after the seat of the Teutonic Order at the confluence of the Rhine and Moselle rivers. Statue of Kaiser Wilhelm I from 1897, destroyed in the war and restored in 1993.



51 Basilika St. Kastor, Koblenz
Älteste Kirche von Koblenz, erbaut von 817 bis 836 und in den folgenden Jahrhunderten erweitert. Sehenswert wegen ihres umfassend erhaltenen romanischen Baubestandes und der kostbaren Innenausstattung. 56068 Koblenz, Tel. +49 (0)261-31304
St. Castor Basilica, Koblenz
Oldest church in Koblenz, built between 817 and 836 and extended in the following centuries. Worth seeing due to its well-preserved Romanesque structure and the precious interior furnishings.



52 Kurfürstliches Schloss, Koblenz
Von Kurfürst Clemens Wenzeslaus 1777-1786 im Stil des französischen Klassizismus errichtet, heute exklusive Veranstaltungslocation und Behördenitz. 56068 Koblenz, Tel. +49 (0)261-31304
Electoral Palace
Built by Elector Clemens Wenzeslaus 1777-1786 in the French Classical style, today an exclusive event location and home of the local government offices.



53 Schloss Stolzenfels, Koblenz
Schinkel-Schloss aus dem 19. Jh., Inbegriff der Rheinromantik, teilweise im Original erhaltene Einrichtung, Sammlung von Waffen und Rüstungen. 56075 Koblenz, Tel. +49 (0)261-51656
Stolzenfels Palace
Built by Karl Friedrich Schinkel, this 19th century palace is the epitome of Rhine Romanticism. Some of the furnishings are original. Collection of weapons and armour.



DER RHEIN VON RHENS BIS ST. GOARSHAUSEN

THE RHINE FROM RHENS TO ST. GOARSHAUSEN



54 Königsstuhl, Rhens
Ein inzwischen versetzter Neubau aus dem Jahre 1842 nach Zerstörung des Originals im Jahre 1795, einst Wahlort von Kaiser Karl IV. 56321 Rhens, Tel. +49 (0)2628-960556
Royal Throne of Rhens
Place where German kings were elected. Emperor Karl IV was elected here.



55 Römische Wasserleitung, Brey
Die Römische Stollenwasserleitung im Breyer Bachtal stellt eine der bedeutendsten und best-erhaltenen Hinterlassenschaften der römischen Epoche im Mittelrheingebiet dar und ist in Teilen zugänglich. 56321 Brey, Tel. +49 (0)2628-960556
Roman aqueduct

The Roman gallery aqueduct in the Brey river valley is one of the most important and best-preserved legacies from the Roman era in the Middle Rhine region. Parts of it are accessible.



56 Burg Lahneck, Lahnstein
Erbaut um 1245, Burg der Erzbischöfe und Kurfürsten von Mainz, 1688 zerstört und seit 1852 wieder aufgebaut. Sehenswert: Kapelle und Rittersaal. 56112 Lahnstein, Tel. +49 (0)2621-914171
Lahneck Castle
Built in approx. 1245, castle of the Archbishops and Electors of Mainz. Destroyed in 1688 and rebuilt from 1852 onwards. Impressive chapel and banqueting hall.



57 Johanneskirche, Lahnstein
Die Romanische Pfeilerbasilika mit Seitenschiffemporen und Westturm wurde um das Jahr 1130 erbaut. 56112 Lahnstein, Tel. +49 (0)2621-914-171
St. John's Church
The Romanesque pillar basilica with aisle galleries and west tower was built in about 1130.



58 Martinsschloss, Lahnstein
1324 als Zollstation mit der Stadtbefestigung errichtet, beherbergt heute noch das Zollamt. Besichtigung im Rahmen der Stadtführung. Am Rheinufer, 56112 Lahnstein, Tel. +49 (0)2621-914171
Martin's Castle

Built as a toll station at the same time as the town's fortifications in 1324, the castle still houses the customs office. Viewing by guided tour only.



59 Ruppertsklamm, Lahnstein
Die 2 km lange Felsenschlucht wurde vom Eisenbahnteographen und Naturfreund Theodor Zeus zwischen 1910 und 1912 erschlossen und ist seit 1936 Naturschutzgebiet. 56112 Lahnstein, Tel. +49 (0)2621-914171
Ruppertsklamm gorge

The 2 km-long gorge was developed by the railway telegrapher and nature-lover Theodor Zeus between 1910 and 1912 and was declared a nature reserve in 1936.



60 Marksburg, Braubach
Einzige nie zerstörte Höhenburg am Mittelrhein aus dem 13.-15. Jh.; Rittersaal, Kemenate, Kapelle, Rüstungssammlung, Kräutergarten, Kanonenbatterie. Sitz der Deutschen Burgenvereinigung. 56388 Braubach, Tel. +49 (0)2627-206
Marksburg Castle

The only hilltop castle (13th – 15th century) on the Middle Rhine never to have been destroyed. Great banqueting hall, bedchamber, chapel, armoury collection, herb garden, cannon batteries, headquarters of the German Castles Association.



61 Phillipsburg, Braubach
Erbaut ab 1568 als Residenzschloss, in den folgenden Jahrhunderten mehrfach baulich verändert, heute Sitz des Europäischen Burgeninstitutes mit öffentlich zugänglicher Fachbibliothek. 56388 Braubach, Tel. +49 (0)2627-974156
Phillipsburg Castle

Construction of this residential palace commenced in 1568. The building was greatly altered in subsequent centuries and, today, is the headquarters of the European Institute for Castles with a specialised library that is open to the public.



62 Kurfürstliche Burg, Boppard
1327 als Zoll- und Zwingburg durch Kurfürst Balduin von Trier errichtet. Heute Museum. Rheinallee/ Burgstr. 56154 Boppard, Tel. +49 (0)6742-10369
Electoral Castle / Thonet Museum
Built in 1327 by Elector Balduin of Trier as stronghold and fortress to raise duties. Today a museum.



63 Römerkastell, Boppard
Im historischen Zentrum der Stadt lässt sich das Römerkastell „Bodobrica“ bestaunen, die besterhaltene Festungsanlage der Spätantike nördlich der Alpen. Das Kastell wurde circa 360 n. Chr. erbaut und war römischer Handelsplatz und militärischer Stützpunkt am Rhein. Angertstr./Kirchgasse, 56154 Boppard, Tel. +49 (0)6742-3888
Roman Fort

The „Bodobrica“ Roman fort can be admired in the historical town centre. It is the best-preserved fort from the late antiquity north of the Alps. The castle was built in about 360 AD and served as a Roman trading place and military base on the Rhine.




64 Kirche St. Severus, Boppard
Die zweitürmige, romanische Pfarrkirche St. Severus (13.Jh.), erbaut über dem röm. Militärbad, ist architektonisch reich gestaltet und dekorativ ausgemalt. 56154 Boppard, Tel. +49 (0)6742-3888
The St. Severus Church

The two-towered, Romanesque parish church of St. Severus (13th century) built on top of the former Roman military bath house is architecturally ornate and decoratively painted.



65 Gedeonseck, Boppard
Nach einem kurzen Fußweg von der Bergstation des Sesselliftes gelangt man zum Gedeonseck und dem gleichnamigen Panorama-Restaurant. Von hier aus hat man einen grandiosen Ausblick auf die große Rheinschleife St. Remigius-Platz/ Mühlthal, 56154 Boppard, Tel. +49 (0)6742-3888

Gideon's Corner
Just a few steps from the top station of the chair lift, you will find „Gedeonseck“ with the panorama restaurant of the same name. From here, there is a magnificent view of the large loop of the Rhine.



66 Propsteigarten, Hirzenach
Ehemaliges Benediktiner-Propstei und eines der ältesten Klöster. Sehenswertes Ensemble von Barockbau aus dem Jahre 1716 und denkmalgeschützter Gartenanlage. Rheinstr./Propsteistr., 56154 Boppard-Hirzenach, Tel. +49 (0)6741-2839
The Provostry Garden

The former Benedictine provostry is one of the oldest convents on the Middle Rhine. The impressive Baroque building from 1716 and its historical, listed gardens make a combination well-worth seeing.




67 Ehemalige Wasserburg, Osterspai
Mittelalterliche, ursprünglich von wohl wasserführenden Gräben umzogene Anlage mit Wohnturm aus dem 14. Jhd., Kapelle St. Petrus aus dem 13. Jhd. 56340 Osterspai, Tel. +49 (0)2627-971275
Former moated castle

Probably moated medieval castle with residential tower dating back to the 14th century. Chapel of St. Peter dates back to the 13th century.



68 Kloster Bornhofen, Kamp-Bornhofen
Franziskaner-Kloster und Marien-Wallfahrtsort mit der ab 1391 erbauten Klosterkirche. Sehenswert die spätgotische Pietà. 56341 Kamp-Bornhofen, Tel. +49 (0)6773-9373
Bornhofen Monastery

Franciscan monastery and place of marian pilgrimage with minster built from 1391. The late Gothic pieta is well worth a visit.



69 Liebenstein und Sterrenberg, Kamp-Bornhofen
Im Volksmund die „Feindlichen Brüder“ genannt. Gute Bausubstanz auf beiden Burgen. 56341 Kamp-Bornhofen, Tel. +49 (0)6773-308 und 323
Liebenstein and Sterrenberg

Also known as the „hostile brothers“. Both castles are well preserved.



70 Flößer- und Schifffahrtsmuseum, Kamp-Bornhofen
Modelle und Bilder der Dampfschiffahrt und Flößerei auf dem Rhein. Rheinuferstraße 34, 56341 Kamp-Bornhofen Tel. +49 (0)6773-9373
Rafting and Shipping Museum

Models and images of steam navigation and rafting on the Rhine.

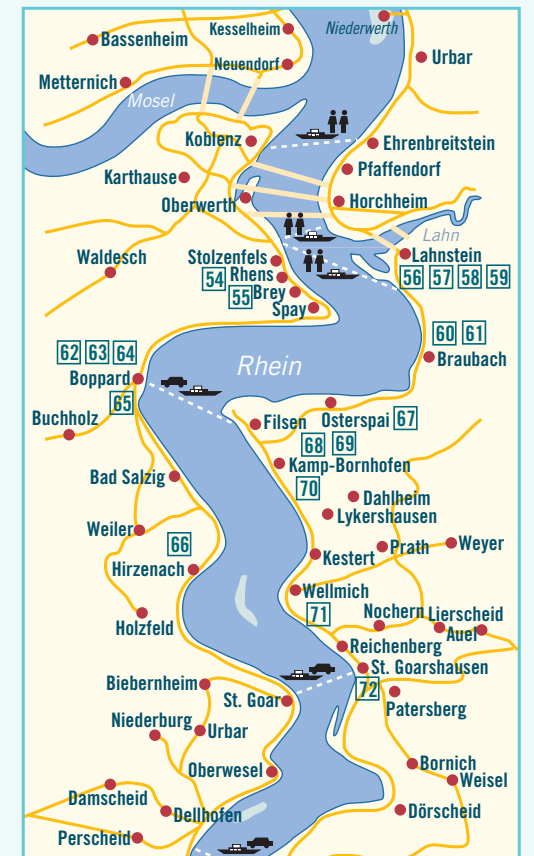


71 Burg Maus, St. Goarshausen-Wellmich
1356 durch Erzbischof v. Trier errichtet, zeitweise Residenz der Kurfürsten. Die Burg beherbergt heute einen Adler- und Falkenhof. 56346 St. Goarshausen-Wellmich, Tel. +49 (0)6771-7669
Mouse Castle

Built in 1356 by the Archbishop of Trier, sometimes used as an electoral residence. The castle now houses a falconry centre offering eagle and falcon flying displays.



72 Burg Katz, St. Goarshausen
Auf vorgeschobenem Fels gelegen, um 1371 errichtet. 1806 gesprengt und 1896-98 wieder aufgebaut. Privatbesitz. 56346 St. Goarshausen
Cat Castle
Sited on a rocky outcrop, built in 1371. Blown up in 1806 and rebuilt from 1896 to 1898. Privately owned.



DER RHEIN VON ST. GOARSHAUSEN BIS LORCH

THE RHINE FROM ST. GOARSHAUSEN TO LORCH



73 Loreley-Museum/Wein und Heimatmuseum, St. Goarshausen
Im mittelalterlichen Stadtturm in der Altstadt. Wein- und Sektgläsernsammlungen aus drei Jahrhunderten sowie viele Geräte aus Weinberg und Keller.
56346 St. Goarshausen,
Tel. +49 (0)6771-1727 oder 2384

Wine and Local Heritage Museum

In the medieval tower in the old quarter. Collections of wine and champagne glasses spanning three centuries and numerous wine-growing and wine-making tools



74 Besucherzentrum Loreley, St. Goarshausen

Auf der Loreley
Multimediale Ausstellung zum Mythos Loreley, zur Geschichte, Kultur und Natur der gesamten Region rund um die Loreley. Landschaftspark, Projekt der EXPO 2000.
56346 Loreley, Tel. +49 (0)6771-599093

Lorelei Visitors' Centre, at the Lorelei Rock
Multimedia exhibition about the myth of the Lorelei and the surrounding region's history, culture, flora and fauna. Landscape Park – Expo 2000 project.



75 Loreleyfelsen, St. Goarshausen

Sagenumwobener 132 m hoher Schieferfelsen bei St. Goarshausen; engste Stelle des Rheines. Freilichtbühne mit Rockkonzerten und Klassikveranstaltungen.
56346 St. Goarshausen, Tel. +49 (0)6771-91011
Lorelei Rock

Steeped in legend, the slate cliff near St. Goarshausen rises 132 m into the air. Narrowest part of the Rhine. Open-air stage with rock concerts and classical music events.



76 Deutsches Puppen- und Bärenmuseum, St. Goar

Über 600 qm Ausstellungsfläche mit Puppen, Bären und Spielzeugen aus verschiedenen Zeitepochen; Puppenklinik und Museumshop.
Sonnengasse 8, 56329 St. Goar,
Tel. +49 (0)6741-7270

German Doll and Teddy Bear Museum

Over 600 m² of dolls, teddy bears and toys from various eras. Dolls' hospital and museum shop.



77 Burg Rheinfels, St. Goar

Umfangreichste Burgruine am Rhein, 1245 von Dieter v. Katzenelnbogen erbaut, 1797 durch Franzosen zerstört. Verzweigtes unterirdisches Minengangsystem.
56329 St. Goar, Tel. +49 (0)6741-7753 oder 383
Rheinfels Castle

The most extensive castle ruins on the Rhine, built in 1245 by Dieter von Katzenelnbogen, destroyed by the French in 1797. Underground tunnel system.



78 Liebfrauenkirche, Oberwesel

Gotisches Denkmal rheinischer Kirchenbaukunst, beherbergt den am Rhein einmaligen handgeschnitzten Goldaltar. Original mittelalterliche Glocken und Lettner.
55430 Oberwesel, Tel. +49 (0)6744-710624
Church of Our Lady
Gothic monument of Rhenish church architecture, houses the Rhine's only hand-carved gold altar. Original mediaeval bells and choir screens.



79 Schönburg, Oberwesel

1149 im Besitz Hermann v. Stahleck, zeitweise Reichsburg, 1689 zerstört, 1885 wieder aufgebaut. Heute renommiertes Burghotel.
55430 Oberwesel, Tel. +49 (0)6744-710624
Schönburg Castle
Owned by Hermann von Stahleck in 1149, sometimes used as an imperial castle, destroyed in 1689 and rebuilt in 1885. Now a renowned castle hotel.



80 Museum im Kulturhaus, Oberwesel

Auf 400 qm sind zahlreiche Themen interessant und spannend, auch multimedial aufbereitet.
Rathausstraße 23, 55430 Oberwesel,
Tel. +49 (0)6744-714726
Museum in the House of Culture
Exhibits representing numerous topics are interestingly displayed, also multi-media, over an area spanning on 400 m².



81 Burg Gutenfels, Kaub

Um 1200 im Auftrag des Grafen von Nüring errichtet, nach Abbrüchen seit 1807 in den Jahren 1889-92 wieder aufgebaut. Privatbesitz.
56349 Kaub
Gutenfels Castle
Built for the Count of Nüring around 1200. Demolished from 1807 onwards and rebuilt from 1889 to 1892.



82 Blücher-Kultur-Museum, Kaub

Ehemaliges Hauptquartier Blüchers beim Rheinübergang 1813-1814.
56349 Kaub, Tel. +49 (0)6774-400 oder -222
Blücher Museum
Blücher's former headquarters during the Rhine crossing from 1813 to 1814.



83 Pfalzgrafenstein, Kaub

Im Rhein auf einer Felseninsel vor Kaub; erbaut 1325-1327 war ehemaliger Zollturm. 1349 Bau der Wehrmauer, 1607 erweitert. Möbel und Hausrat des 17.-19. Jh. April-Oktober von 10-18 Uhr geöffnet.
56349 Kaub, Tel. 0172-2622800 oder
Tel. +49 (0)6774-222

Pfalzgrafenstein

Situated in the Rhine, on a rocky island near Kaub, this former toll-house was built in 1325-1327. The fortifications were built in 1349 and the structure was extended in 1607. Furniture and household items from the 17th – 19th century. Open: April-October 10.00 am – 6.00 pm.



84 Sauerburg, Sauerthal

Erbaut 1120, Hauptanlage von 1353, 1689 von den Franzosen zerstört, 2004 komplett saniert. Steht zum Verkauf.
65391 Sauerthal,
Tel. +49 (0)6726-80780
Sauerburg Castle
Built in 1120, the main part of the building was constructed in 1353, destroyed by the French in 1689, fully renovated in 2004.




85 Wernerkapelle, Bacharach

Die Wernerkapelle, Wahrzeichen von Bacharach, wurde ab 1289 über einen Zeitraum von 140 Jahren erbaut und 1689 im Pfälzischen Erbfolgekrieg zerstört.
55422 Bacharach,
Tel. +49 (0)6743-919303

Werner Chapel

Construction of the Werner Chapel, the main landmark of Bacharach, commenced in 1289 and spanned a period of 140 years. Destroyed in the War of the Grand Alliance in 1689.



86 Burg Stahleck, Bacharach

Erste urkundl. Erwähnung 1135. Gründung der Kölner Erzbischöfe, Residenz der Pfalzgrafen bei Rhein. Wassergefüllter Halsgraben. Heute Jugendherberge.
55422 Bacharach,
Tel. +49 (0)6743-1266

Stahleck Castle

First mentioned in written records in 1135. Founded by the Archbishops of Cologne, residence of the Counts Palatine of the Rhine. Water-filled moat. Now a youth hostel.



87 Bacharacher Posthof, Bacharach

Historische Anfänge im 16. Jahrhundert. 1724 Errichtung einer Thurn- und Taxisschen Postverwaltung im Gebäude, Postamt bis 1987. Heute u.a. Sitz der Tourist-Information.
55422 Bacharach, Tel. +49 (0)6743-919303
Bacharach Posthof

Dates back to the 16th century. In 1724, the Princely House of Thurn and Taxis established a postal administration in the building that remained a post office until 1987.



88 Ruine Fürstenberg, Rheindiebach

Erbaut 1220 durch den Erzbischof von Köln. Seit der Zerstörung im Jahr 1689 Ruine. Der Burgfried ist gut erhalten. Privatbesitz; nicht zu besichtigen.
55413 Rheindiebach,
Tel. +49 (0)6743-2448

Fürstenberg Ruin


Built in 1220 by the Archbishop of Cologne. Destroyed in 1689 and never rebuilt. The keep is well preserved. Privately owned; not open to the public.



89 Ruine Nollig, Lorch

Um 1300 zunächst als Fachwerk-Wehrturm als Teil der Stadtbefestigung errichtet. Später wurde das Fachwerk massiv ausgemauert und mit zwei angedeutete Rundtürme ergänzt.
Privatbesitz. 65391 Lorch
Nollig Ruin

In about 1300 built as a timbered defensive tower in the city walls. Later reconstructed with solid walls and supplemented with two massive round towers. Privately owned.



90 Pfarrkirche St. Martin, Lorch

In dieser gotischen Kirche hat Hans von Worms ein bedeutendes Kunstwerk hinterlassen, den größten Schnitzaltar Deutschlands aus dem Jahr 1483.
65391 Lorch, Tel. +49 (0)6726-1815
St Martin Parish Church

Hans von Worms left an important work of art in this Gothic church: Germany's largest carved altar from 1483.





Legende / legend, key:
 Maßstab / scale approx. ca. 1:200.000
 Rheinstieg[®]: 320 km von Bonn bis Wiesbaden
 RheinBurgenWeg: 200 km von Remagen-Rolandswerth bis Bingen
 Kartengrundlage:
 PUBLICPRESS Publikationsgesellschaft mbH, Geseko
 www.publicpress.de

Impressum und Kontakt / Imprint and contact
 Romantischer Rhein Tourismus GmbH
 Loreley Besucherzentrum, 56346 St. Goarshausen
 Tel. +49 (0)6771-959380, Fax +49 (0)6771-9593814
 Gestaltung / Design: Grafik Design Bock-Ferber
 Fotos / Photos: Kommunale Tis, Knopf Werbeagentur, Gauls, PIEL Media, RRT, Kletterwald Sayn, CREATIV PICTURE / H.W. Lamberg © by Stadtentwicklung- und Touristikgesellschaft Linz am Rhein mbH, Tourismus & Congress GmbH Region Bonn / Rhein - Sieg / Ahrweiler, Tourismus Siebengebirge GmbH
 Übersetzung / Translation: prodioma, Beate Steiner
 Druck / Print: Druckerei Engelhardt
 Gedruckt auf 100% Recycling-Papier / Printed on 100% recycled paper.

DER RHEIN VON NIEDERHEIMBACH BIS RÜDESHEIM THE RHINE FROM NIEDERHEIMBACH TO RÜDESHEIM

- 91 Burg Sooneck, Niederheimbach**
 Berühmtes Raubritternest im Mittelalter, später Preußenburg. Reichhaltige Sammlung an antikem Mobiliar, Gemälden, Stichen, Waffen, Rüstungen. 55413 Niederheimbach, Tel. +49 (0)6743-6064 Sooneck Castle
 Notorious robber barons' den in the Middle Ages, later a Prussian castle. Extensive collection of antique furnishings, paintings, engravings, weapons and armour.
- 92 Burg Reichenstein, Trechtingshausen**
 Im 11. Jh. als Sitz der Vögte des Klosters Kornelimünster begründet. Größte Taken- und Ofenplattensammlung in Rheinland-Pfalz, 1200 Jagdtrophäen aus vier Kontinenten, Rokoko Porzellan, Waffen 16.-19. Jh. 55413 Trechtingshausen, Tel. +49 (0)6721-6117, Hotel Tel. -6101 Reichenstein Castle
 Founded in the 11th century as residence of the stewards of Kornelimünster Abbey. Biggest collection of stove plates in Rhineland-Palatinate, 1,200 hunting trophies from four continents, Rococo porcelain, weapons from the 16th to 19th century.
- 93 Burg Rheinheim, Trechtingshausen**
 Symbol der Rheinromantik des 19. Jh.: Waffen, Rüstungen, Glasmalereien, wertvolle Stilmöbel, Zinnfiguren-Dioramen, Preußengruft. 55413 Trechtingshausen, Tel. +49 (0)6721-6348 Rheinheim Castle
 Symbol of 19th century Rhine Romanticism; weapons, armour, glass paintings, valuable period furniture, tin figure dioramas, Prussian crypt.
- 94 Mäuseturm, Bingen**
 Der Turm entstand in der ersten Hälfte des 14. Jahrhunderts als Wachturm der Kurmainzer Zollburg Ehrenfels. Die erstmals 1516 überlieferte, sagenumwobene Bezeichnung Mäuseturm leitet sich von der Funktion als Wachturm ab. 55411 Bingen, Tel. +49 (0)6721-205
 Mouse Tower
 The tower was built as a watchtower in the first half of the 14th century to protect Ehrenfels Castle, which collected toll duties. First recorded in 1516, its name celebrated in legend is derived from its function as watchtower.
- 95 Burg Klopp, Bingen**
 Sitz der Stadtverwaltung. Nach Zerstörung 1689 Wiederaufbau Mitte des 19. Jhd., einzigartige Aussicht vom Turm auf die Stadt. 55411 Bingen, Tel. +49 (0)6721-184 205 Klopp Castle
 Headquarters of the city council. After being destroyed in 1689, it was reconstructed in the middle of the 19th century. From the tower, there is a unique view of the town.

- 96 Historisches Museum am Strom – Hildegard von Bingen, Bingen**
 Ehemaliges Landesgartenschau-Gelände und Werk der Hildegard von Bingen, die Rheinromantik und das Römische Bingen mit dem einzigartigen komplett erhaltenen Binger Arzneibestek. 55411 Bingen, Tel. +49 (0)6721-990654
 Historical Museum on the River – Hildegard von Bingen Exhibitions on the life and works of Hildegard von Bingen, Rhine Romanticism and Roman Bingen, including the unique and fully preserved set of Roman surgical instruments.
- 97 Binger Kulturufer, Bingen**
 Ehemaliges Landesgartenschau-Gelände mit Dichtergärten, englischem Rosengarten, Altem Kran, Rhein-Nahe-Eck und Park am Mäuseturm mit multimedialer Ausstellung im Stellwerk Bot. 55411 Bingen am Rhein, Tel. +49 (0)6721-184205
 "Kulturufer" – culture on the banks of the Rhine Former site of the state garden show with poets' garden, English rose garden, Old Crane, confluence of the rivers Rhine and Nahe, and Mouse Tower Park with multimedia exhibition in the Bot Signal Tower.
- 98 Rochuskapelle, Bingen**
 Die St. Rochuskapelle auf dem Rochusberg ist ein bedeutender Wallfahrtsort in Rheinhessen. Johann Wolfgang von Goethe hat die Wallfahrt auf dem Rochusberg mit seinem Bericht über die Einweihung des Neubaus von 1814 literarisch berühmt gemacht. 55411 Bingen am Rhein, Tel. +49 (0)6721-184205
 Chapel of St. Roch The Chapel of St. Roch on the Rochusberg is an important place of pilgrimage in Rheinhessen. Johann Wolfgang von Goethe put the pilgrimage to the Rochusberg on the literary map with his report about the consecration of the new building in 1814.
- 99 Siegfrieds Mechanisches Musikkabinett, Rüdesheim**
 Eine der größten Sammlungen mechanischer Musikinstrumente in Europa. Oberstr. 29, 65385 Rüdesheim, Tel. +49 (0)6722-49217
 Siegfried's Mechanical Music Cabinet One of the largest collections of mechanical musical instruments in Europe.
- 100 Brömserburg, Rüdesheim**
 Älteste Burg am Rhein, 900 n. Chr. erbaut, aller Wahrscheinlichkeit nach auf römischen Grundmauern. Rheinstr. 2, 65385 Rüdesheim, Tel. +49 (0)6722-2348
 Brömser Castle Oldest castle on the Rhine, built in 900 AD, probably on old Roman foundation walls.

- 101 Niederwalddenkmal mit „Germania“, Rüdesheim**
 Fertig gestellt 1883 zum Andenken an den deutsch-französischen Krieg von 1870/71 und die Wiedererrichtung des Deutschen Kaiserreiches. 65385 Rüdesheim, Tel. +49 (0)6722-906150
 Niederwald Monument with a statue of "Germania" Inaugurated in the year 1883 to commemorate the Franco-Prussian War of 1870/71 and the re-establishment of the German Empire in 1871.
- 102 Seilbahn und Sessellift, Rüdesheim, Rüdesheim-Assmannshausen**
 Zum Niederwalddenkmal führt von Rüdesheim eine Kabinenseilbahn. Der herrliche Panoramablick auf die Altstadt und den Rhein macht das Schweben über die Weinberge zu einem besonderen Erlebnis. Eine Bergbahn per Sessellift bietet einen schönen Blick auf das Rotweinstädtchen Assmannshausen. 65385 Rüdesheim, Tel. +49 (0)6722-2402
 65385 Rüdesheim-Assmannshausen, Tel. +49 (0)6722-2765
 Cable Car and Chair Lift A cable car takes visitors from Rüdesheim up to the Niederwald Monument. Thanks to the splendid panoramic view of the old town and the Rhine, travelling by cable car high above the vineyards is a special experience. Taking the chair lift down the mountain provides a wonderful view of the Assmannshausen red wine village.
- 103 Drosselgasse, Rüdesheim**
 In der weltberühmten Drosselgasse reihen sich auf 144m Weingasthäuser und Gartenschänken mit guter Küche aneinander, hier wird die vielzitierte Rheinische Fröhlichkeit gefeiert. Genießen Sie einen Rüdesheimer Kaffee oder einen Rheingauer Riesling bei täglicher Live-Musik von früh bis spät. Tel. +49 (0)6722-90615-0
 Drosselgasse The world-famous "Drosselgasse" (Thrush Lane) has 114m of wine taverns and wine gardens offering excellent cuisine and celebrates the legendary Rhineish high spirits. Enjoy a cup of Rüdesheim coffee or a glass of Rheingau Riesling and listen to the live music that is played daily from morning to night.
- 104 Osteinischer Tempel auf dem Niederwald, Rüdesheim**
 Der Aussichtstempel, den Graf von Ostein im Jahr 1788 erbauen ließ, wurde während der romantischen Epoche des 19. Jahrhunderts zum Mittelpunkt vieler Geistesgrößen ihrer Zeit. Zu den begeisterten Besuchern zählten u. a. Brentano, Beethoven oder Goethe. Im November 1944 durch alliierte Bomber zerstört, konnte er nach vollständiger Rekonstruktion im Juni 2006 wieder eingeweiht werden. Tel. +49 (0)6722-906150
 Ostein Temple on the Niederwald During the Romantic period of the 19th century, the "lookout" temple commissioned by Count von Ostein in 1788 became a centre for many great intellectuals. Enthusiastic visitors included Brentano, Beethoven and Goethe. Destroyed by allied bombers in November 1944, it was finally restored to its former glory in June 2006.

